

Приложение к соглашению:

от \_\_\_\_\_ № \_\_\_\_\_

**Схема границы публичного сервитута на кадастровом плане территории в кадастровом квартале 50:07:0080301**

<b>Площадь земельного участка</b>		614 м <sup>2</sup>
<b>Условный номер части земельного участка</b>		50:07:0080301:212/чзу 1
<b>Обозначение характерных точек границ</b>	<b>Координаты, м</b>	
	<b>X</b>	<b>Y</b>
<b>1</b>	<b>2</b>	<b>3</b>
н1	483 166,76	1 278 357,87
н2	483 158,99	1 278 372,25
н3	483 157,12	1 278 372,15
н4	483 148,04	1 278 370,79
н5	483 131,65	1 278 366,78
н6	483 116,94	1 278 364,86
н7	483 124,25	1 278 351,36
н8	483 134,30	1 278 352,68
н9	483 150,81	1 278 356,72
н10	483 158,57	1 278 357,89
н11	483 163,68	1 278 358,17
н1	483 166,76	1 278 357,87



Исполнитель: \_\_\_\_\_

Кадастровый инженер Назаров Олег Александрович (69-12-504)

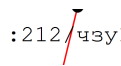
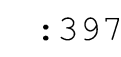

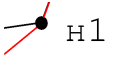


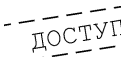
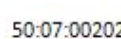
Тел.: +7 (925) 034-81-91

«08» мая 2020 г.



Масштаб 1:1 000

**Условные обозначения:**

-  - номер границы публичного сервитута
-  - кадастровый номер земельного участка
-  - обозначение характерной точки границы земельного участка, сведения о которой позволяют однозначно определить ее положение на местности
-  - образуемая точка, сведения о которой позволяют однозначно определить ее местоположение
-  - обозначение проектные границы публичного сервитута
-  - существующая часть границы земельного участка, имеющиеся в ЕГРН сведения о которой достаточны для определения ее местоположения
-  - доступ
-  - номер кадастрового квартала